SUIVI DE L'ÉVOLUTION DU LITTORAL MANCHOIS

PROFIL DE PLAGE – STATION N° SW068 à Hauteville-sur-Mer
Évolutions sur la période 1992 - 2025-10

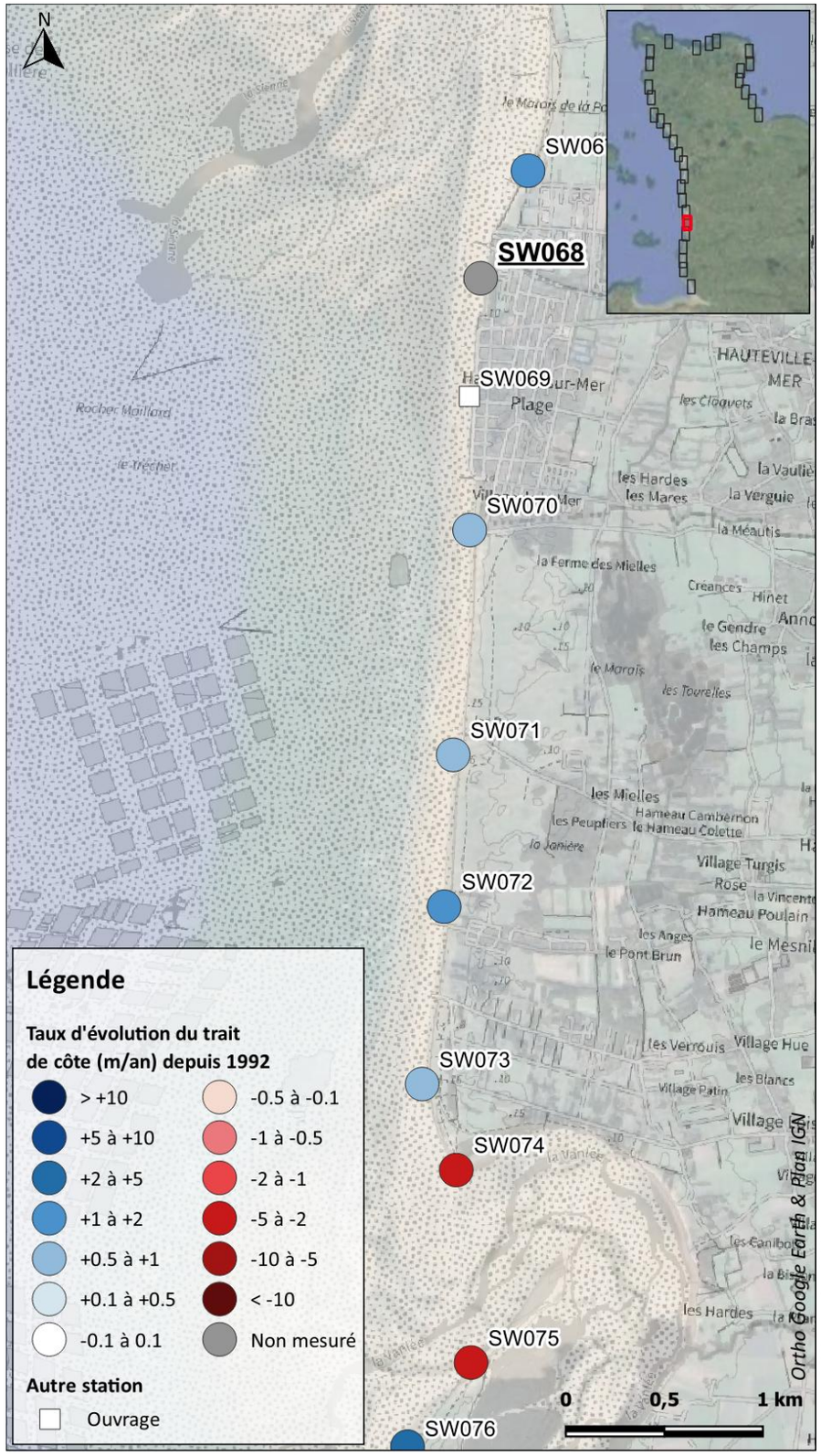

LA MANCHE LE DÉPARTEMENT

Décembre 2025

Localisation : Située à environ 100 m au Sud de la limite entre les communes de Montmartin-sur-Mer et Hauteville-sur-Mer.

Évolution de plusieurs niveaux marins de référence* :

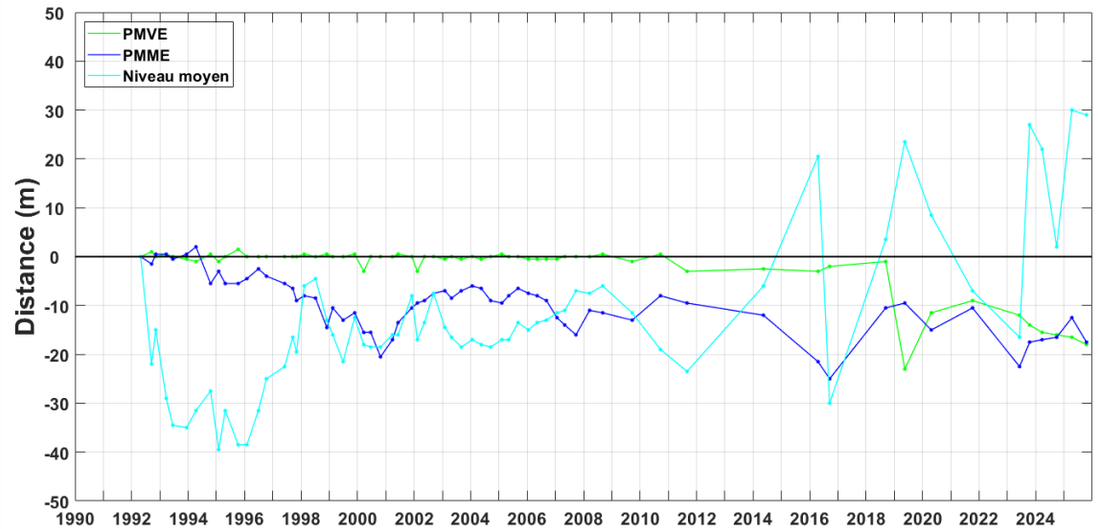

Évolution de la hauteur de plage :

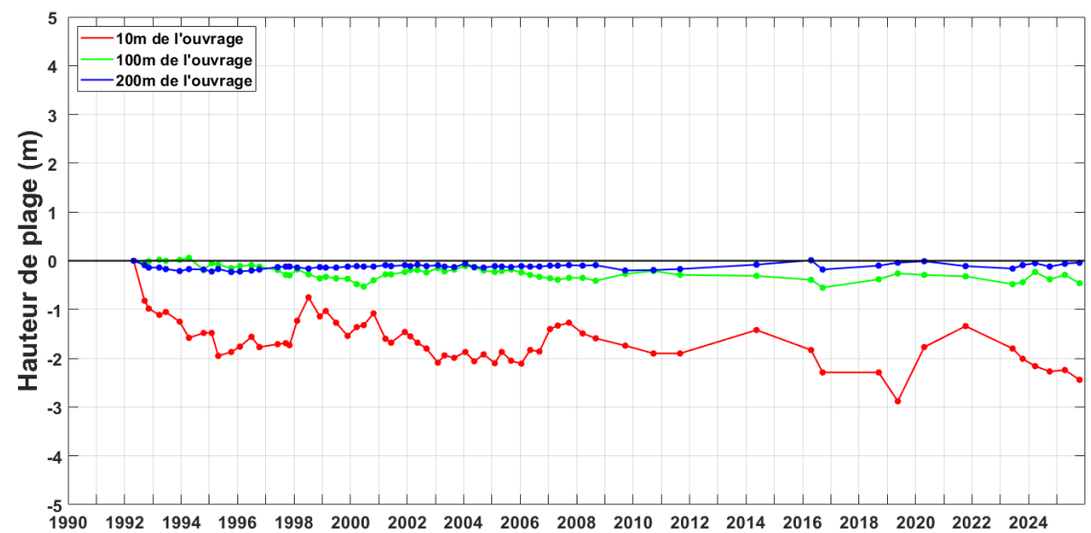

Évolution du profil de plage :

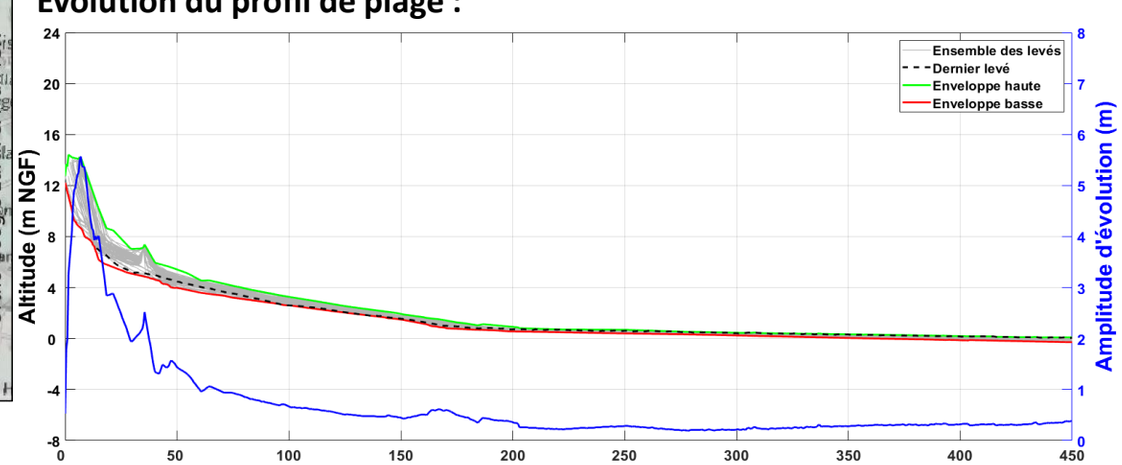

***PMVE :** Pleine Mer de Vive Eau*
***PMME :** Pleine Mer de Morte Eau*
***Tr 100 ans :** Niveau marin extrême centennal (= trait de côte)*
*²**(m/an, cm/an)** : tendance, taux issu d'une régression linéaire*

En savoir + sur les indicateurs

Chiffres-clés : Évolution de la hauteur de plage (à 10m de l'ouvrage)

- **Depuis 1992 : -244 cm (-2.9 cm/an)²**
- **Sept. 2024 - Oct. 2025 : -17.0 cm**

Synthèse des évolutions (depuis 1992) :

Indicateurs côtiers :

- **PMVE* : -18 m (-0.4 m/an)²**
- **PMME* : -18 m (-0.4 m/an)²**
- **Niveau moyen : +29 m (+1.2 m/an)²**

Hauteur de plage au droit de l'ouvrage :

- **à 100 m : -46 cm (-0.9 cm/an)²**
- **à 200 m : -4 cm (+0.2 cm/an)²**

Commentaires : Recul du trait de côte depuis 1992 (-20m), malgré les enrochements mis en place, rapidement contournés par l'érosion. Profil 2025 bas, notamment en partie supérieure. Moyenne plage stable.
Enjeux : Un camping situé immédiatement en arrière de la dune.